ปิดจุดกลับรถ และ

บริหารโครงการก่อสร้าง ช่วงเทศกาล

ปิดจุดกลับรถชั่วคราวช่วงเทศกาล

ทล.๔ ที่กม.๒๖๐+๐๙๘ หนองเป่าปี่

ทล.๔ ที่กม.๓๑๑+๘๑๓ สี่แยกเกาะหลัก
(ปิดชั่วคราว เฉพาะปริมาณรถมาก)

ทล.๔ ที่กม.๓๑๗+๔๐๐
แยกหนองหิน ทางเข้าด่านสิงขร

ทล.๔ ที่กม.๓๓๕+๑๙๘
แยกหนองข้าวเหนียว

ทล.๔ ที่กม.๓๔๘+๒๓๘
ปั๊มต้นสน

ทล.๔ ที่กม. ๓๔๙+๗๑๓
เขตชุมชนทับสะแก

ทล.๔ ที่กม. ๓๕๘+๖๘๐
อ่างทอง

จุดบริการประชาชนช่วงเทศกาล

ทล.๓๗ ที่กม.๓๒+๘๒๕ ด้านขวาทาง
(จุดพักรถ บ้านทับใต้ ขาขึ้น)

ทล.๔ ที่กม.๓๐๙+๐๖๒ ด้านซ้ายทาง
(สำนักงานหมวดทางหลวงประจวบฯ ขาล่อง)

จุดพักรถช่วงเทศกาล

ทล.๓๗ ที่กม.๓๒+๘๒๕ ด้านขวาทาง (ขาขึ้น)

ทล.๓๗ ที่กม.๓๑+๒๘๕ ด้านซ้ายทาง (ขาล่อง)

โครงการก่อสร้างสะพานและทางแยกต่างระดับ

ทางหลวงหมายเลข ๔

ตอน วังยาว – หนองหมู

จ.ประจวบคีรีขันธ์

การเบี่ยงจราจรบริเวณพื้นที่ก่อสร้างในช่วงเทศกาลสงกรานต์ 2569

บริเวณชุมชนบ้านหนองหอย ต.วังก์พง อ.ปราณบุรี จ.ประจวบคีรีขันธ์

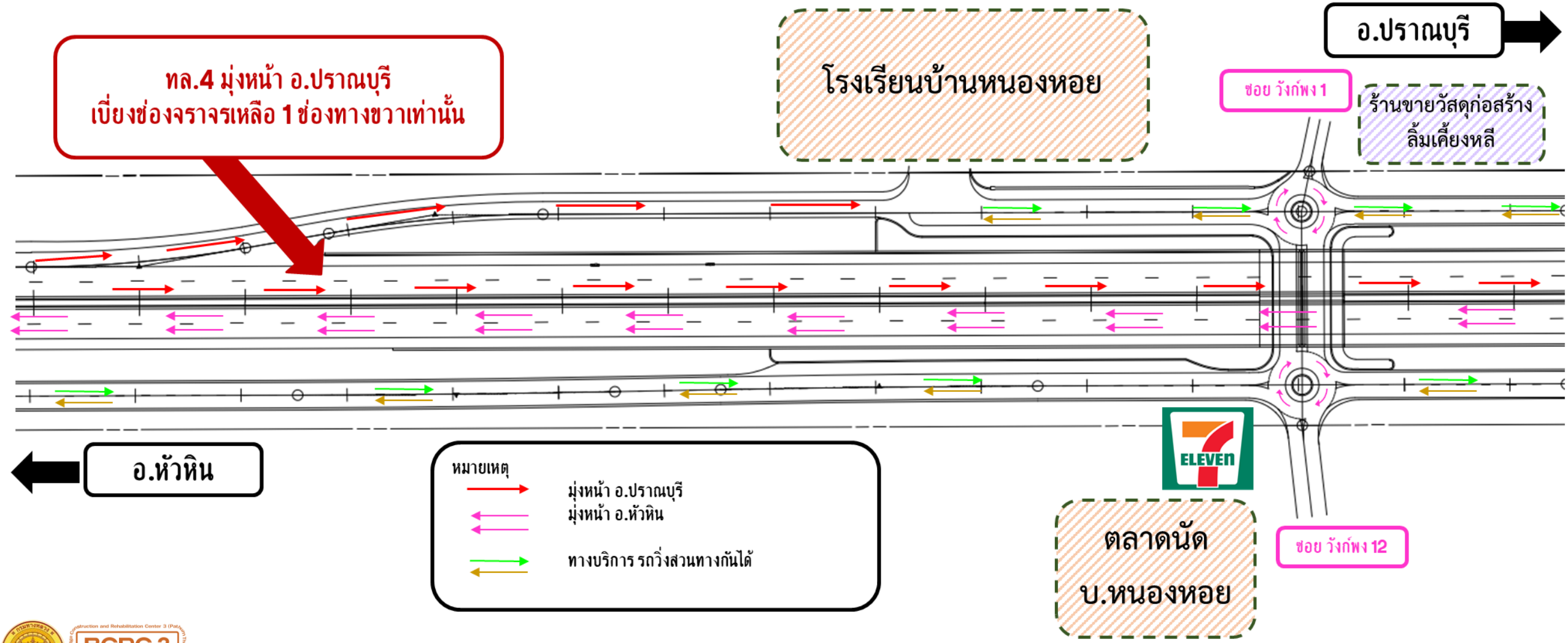

การเบี่ยงจราจรบริเวณพื้นที่ก่อสร้างในช่วงเทศกาลสงกรานต์ 2569

บริเวณชุมชนบ้านหนองหอย ต.วังก์พง อ.ปราณบุรี จ.ประจวบคีรีขันธ์

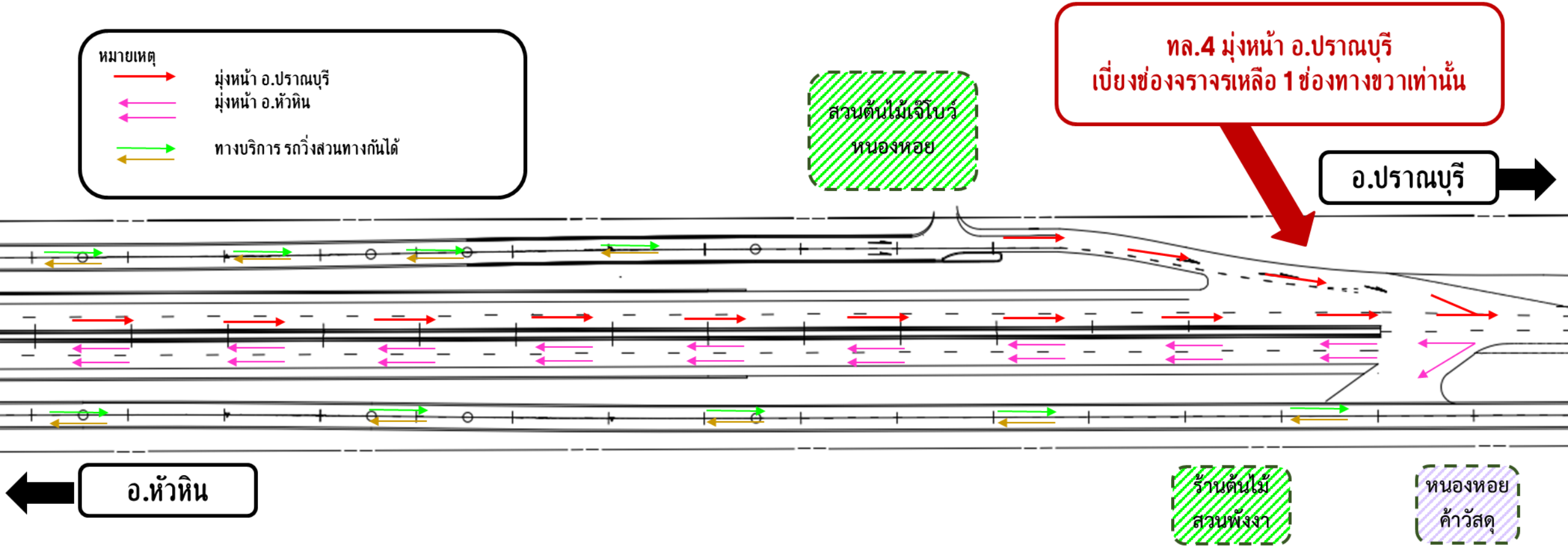

การเบี่ยงจราจรบริเวณพื้นที่ก่อสร้างในช่วงเทศกาลสงกรานต์ 2569

บริเวณ ทล.37 (ถนนเลี่ยงเมืองชะอำ - ปราณบุรี) อ.ปราณบุรี จ.ประจวบคีรีขันธ์

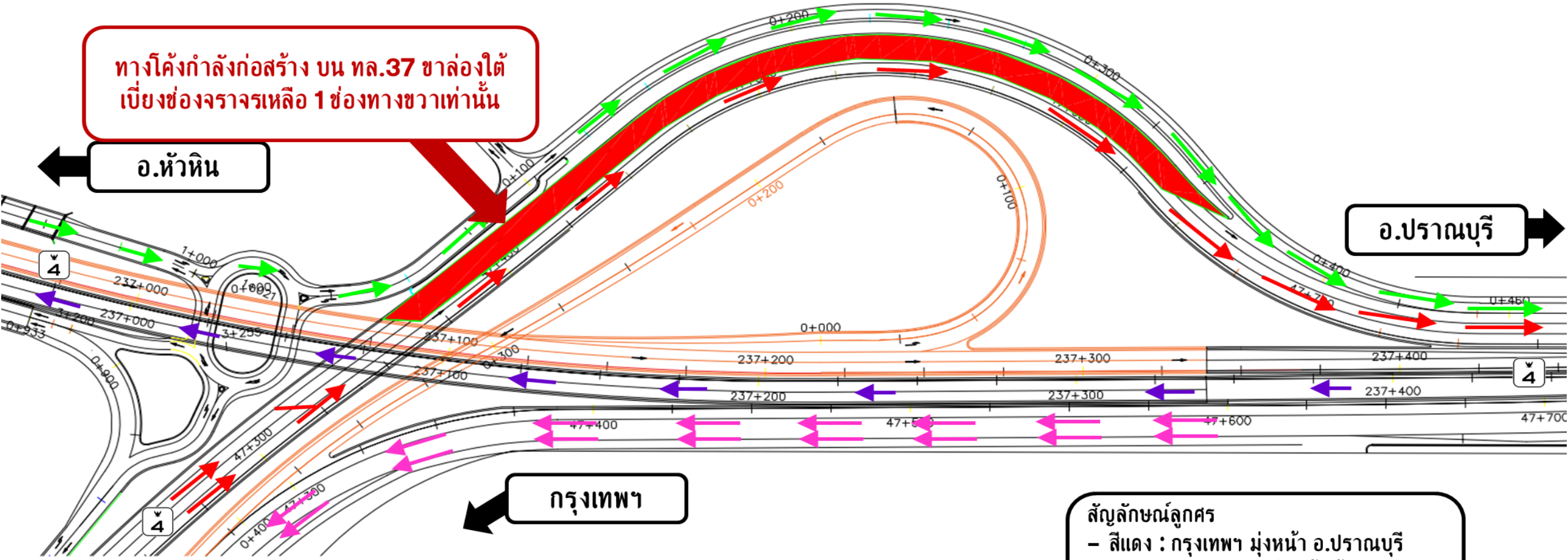

สัญลักษณ์ลูกศร
- สีแดง : กรุงเทพฯ มุ่งหน้า อ.ปราณบุรี
- สีชมพู : อ.ปราณบุรี มุ่งหน้าเข้ากรุงเทพ
- สีม่วง : อ.ปราณบุรี มุ่งหน้า อ.หัวหิน
- สีเขียว : อ.หัวหิน มุ่งหน้า อ.ปราณบุรี

โครงการก่อสร้าง
ทางหลวงหมายเลข ๔
สาย อ.บางสะพาน - บ.น้ำรอด

แผนผังทางเบี่ยงการจราจรบริเวณ กม.396+850 – กม.400+100

ช่วงเทศกาลสงกรานต์ ปี 2569

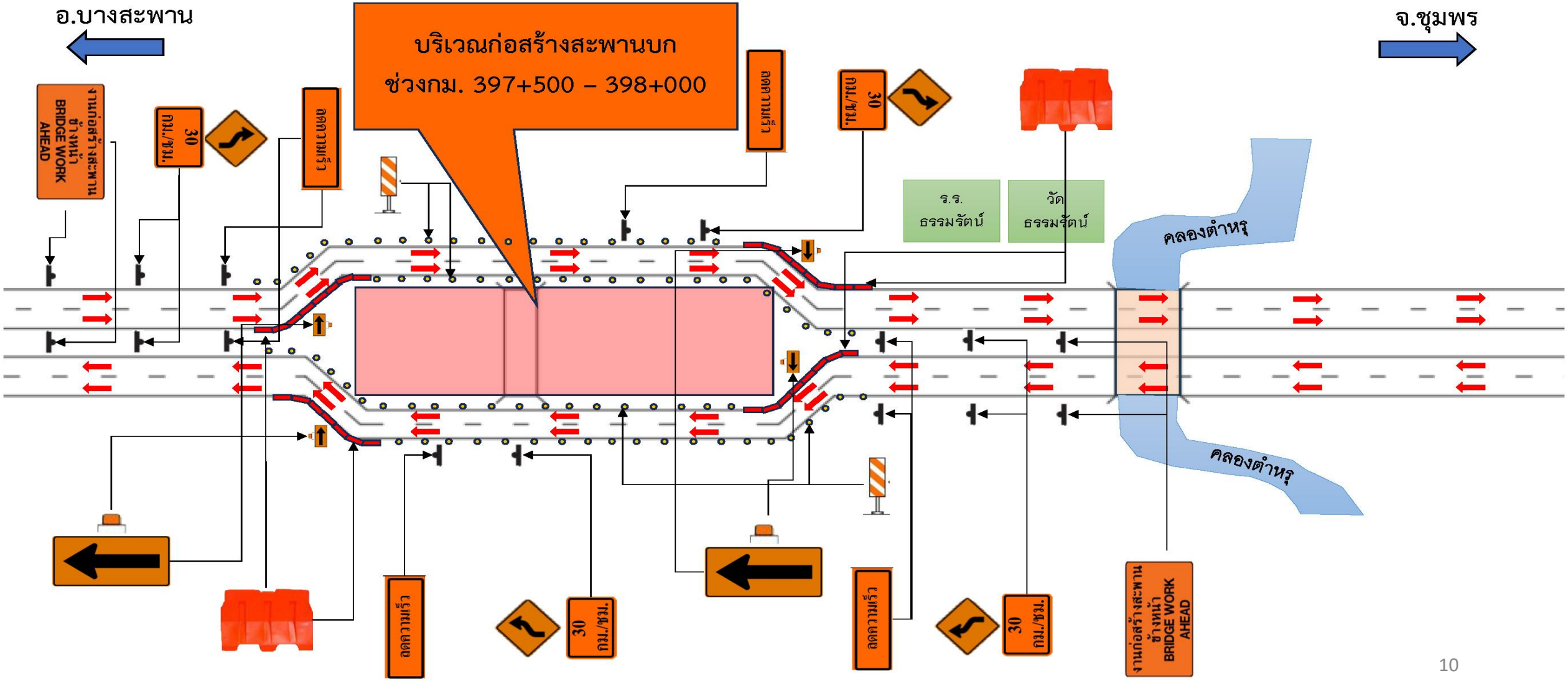

ขอบคุณครับ